

УКРАЇНА
ФІЗИЧНА ОСОБА-ПІДПРИЄМЕЦЬ
ОВДІЄНКО
ВАДИМ ОЛЕКСАНДРОВИЧ

14000 Чернігівська обл., м. Чернігів, Деснянський район, вул. Шевченко, буд.16, кв.81
т. (066)5254658 код 3086707118

Кваліфікаційний сертифікат архітектора серія АА №004395 - Яворовський Віталій Вікторович

Замовник:
Ічнянська міська рада
Чернігівської області

Детальний план території земельної ділянки площею 0,1885га (кадастровий номер 7421786000:01:000:0037), що розташована в межах с.Крупичполе Прилуцького району Чернігівської області з метою зміни цільового призначення із 01.03 «для ведення особистого селянського господарства» на 02.01 для обслуговування житлового будинку, господарських будівель і споруд (присадибна ділянка).

*Пояснювальна записка
03.06-23-ПЗ*

*Детальний план території
03.06-23-ДПТ*

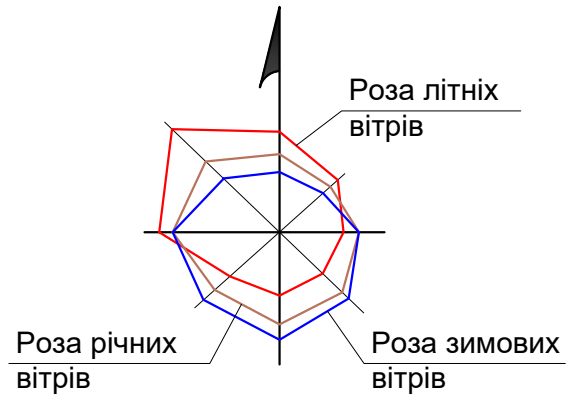
Фізична особа-підприємець: _____ В.О. Овдієнко

Головний архітектор проекту: _____ В.В. Яворовський

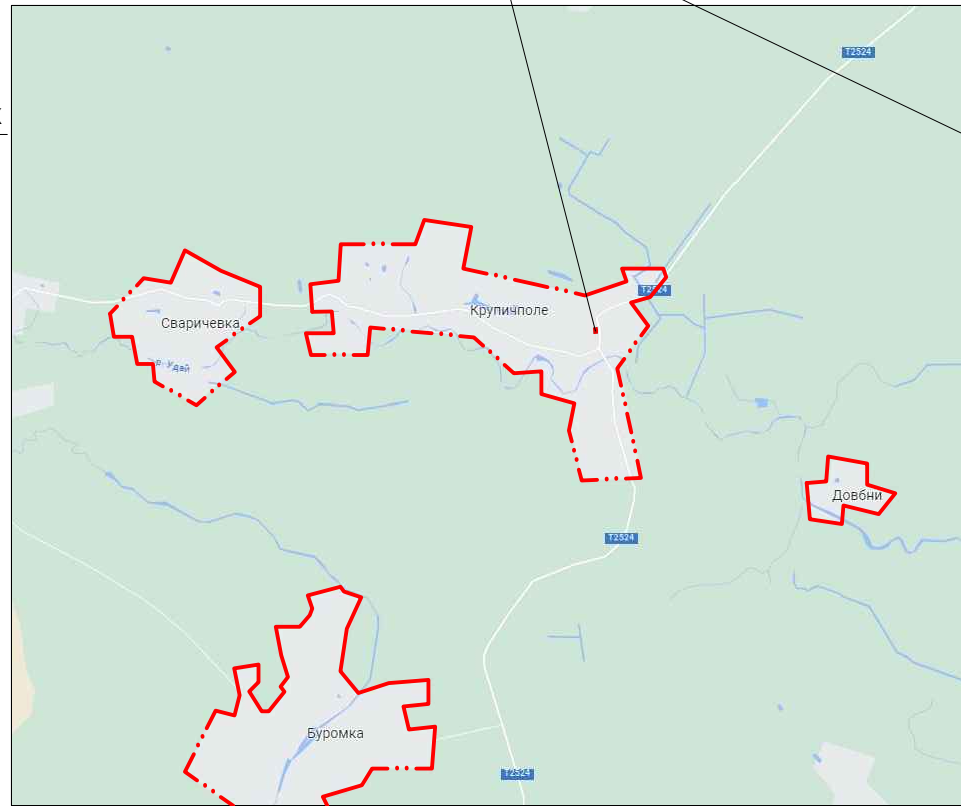
Пн

СИТУАЦІЙНА ПЛАН-СХЕМА




СХЕМА РОЗТАШУВАННЯ ТЕРИТОРІЇ
ДЕТАЛЬНОГО ПЛАНУ ТЕРИТОРІЇ В СИСТЕМІ
ПЛАНУВАЛЬНОЇ СТРУКТУРИ НАСЕЛЕНОГО ПУНКТУ



Місце розташування земельної ділянки на яку розробляється детальний план



УМОВНІ ПОЗНАЧЕННЯ

-  Межа ділянки
-  Червона лінія
-  Межі населеного пункту

ОПИС МЕЖ

Земельна ділянка межує:

- з півночі - Землі сільської ради;
- з півдня - Землі сільської ради;
- з сходу - Землі загального користування(вул.Травнева);
- з заходу -Землі сільської ради.

Примітка:

Схема розміщення земельних ділянок в планувальній структурі населеного пункту являється невід'ємною частиною завдання на розроблення детального плану території "Детальний план території земельної ділянки площею 0,1885га (кадастровий номер 7421786000:01:000:0037), що розташована в межах с.Круличполе Прилуцького району Чернігівської області з метою зміни цільового призначення із 01.03 «для ведення особистого селянського господарства» на 02.01 для обслуговування житлового будинку, господарських будівель і споруд (присадибна ділянка)".

Погоджено:	
Зам.інв.№	
Підпис і дата	
Інв.№ об.	

ПОГОДЖЕНО:

1.Міський голова





_____ (підпис) м.п. Бутурлим О.В.

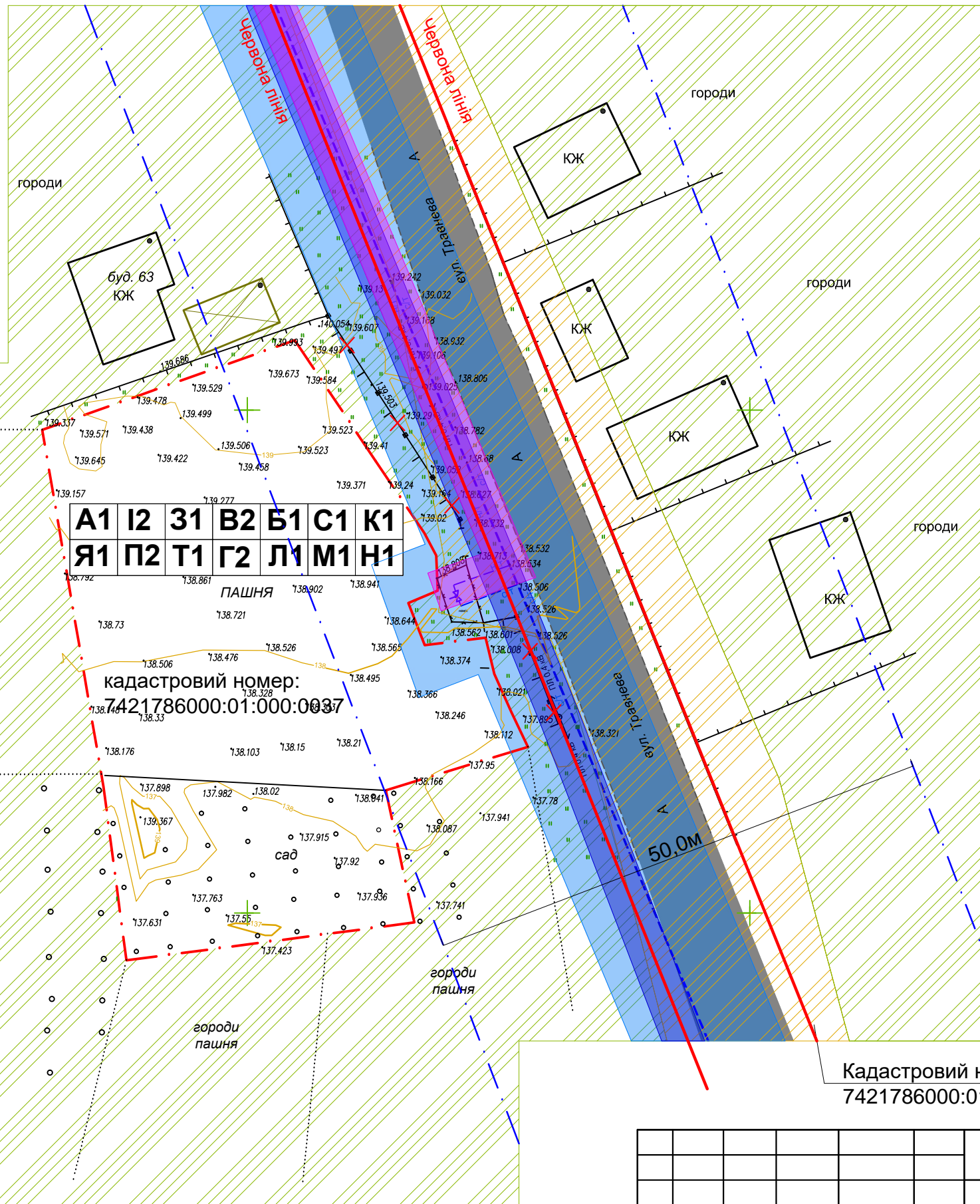
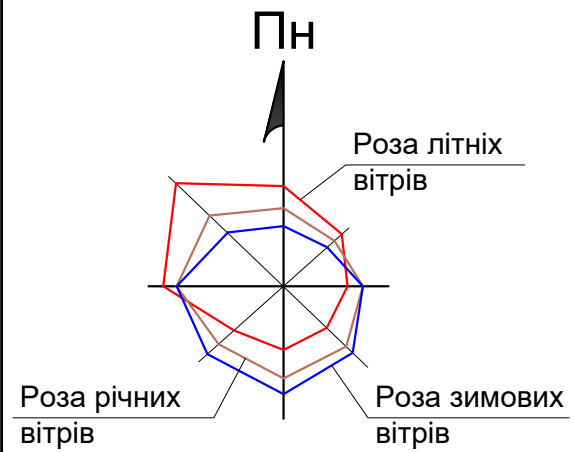
2.Начальник відділу земельних ресурсів Ічнянської міської ради

_____ (підпис) м.п. Бондар Є.В

3.Завідувач сектору архітектури та містобудування Ічнянської міської ради

_____ (підпис) м.п. Марковський С.О.

						03.06-23-ДПТ		
						Детальний план території земельної ділянки площею 0,1885га (кадастровий номер 7421786000:01:000:0037), що розташована в межах с.Круличполе Прилуцького району Чернігівської області з метою зміни цільового призначення із 01.03 «для ведення особистого селянського господарства» на 02.01 для обслуговування житлового будинку, господарських будівель і споруд (присадибна ділянка).		
Зм.	Кільк.	Арк.	Недок.	Підпис	Дата	Стадія	Аркуш	Аркушів
ГАП		Яворовський				РП	1	
Розробив		Яворовський				Схема розташування території детального плану території в системі планувальної структури населеного пункту		
Перевірив		Овдієнко						
Н.контр.		Овдієнко						



A1	I2	31	B2	B1	C1	K1
Я1	П2	Т1	Г2	Л1	М1	Н1

кадастровий номер:
7421786000:01:000:0037

Кадастровий номер:
7421786000:01:000:0063

Погоджено:	
Зам.інв.№	
Підпис і дата	
Інв.№ об.	





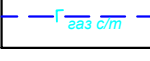

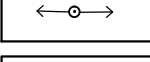




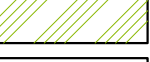

						03.06-23-ДПТ			
						Детальний план території земельної ділянки площею 0,1885га (кадастровий номер 7421786000:01:000:0037), що розташована в межах с.Крупичполе Прилуцького району Чернігівської області з метою зміни цільового призначення із 01.03 «для ведення особистого селянського господарства» на 02.01 для обслуговування житлового будинку, господарських будівель і споруд (присадибна ділянка).			
Зм.	Кільк.	Арк.	Недок.	Підпис	Дата	ГАП	Стадія	Аркуш	Аркушів
							Яворовський	РП	2
Розробив	Перевірив	Н.контр.				Яворовський	Схема сучасного використання території та схема існуючих обмежень у використанні земель (1:500).		
						Овдiєнко			
						Овдiєнко	ФОП Овдiєнко Вадим Олександрович		

ІНЖЕНЕРНО-БУДІВЕЛЬНА ОЦІНКА ТЕРИТОРІЇ





Природні фактори	Сприятливі для будівництва	С	Індекс	Малосприятливі для будівництва	М	Індекс	Несприятливі для будівництва	Н	Індекс	Рекомендовані заходи
	Оцінка факторів			Оцінка факторів			Оцінка факторів			
Ухил рельєфу	0,5 - 8‰		A1	Менше 0,5; 8-15‰		A2	Більше 15‰		A3	Трасування схилів Вертикальне планування.
Інженерна геологія. Грунти.	Допускають будівництво будівель і споруд без влаштування штучних основ і складних фундаментів.		I1	Вимагають влаштування нескладних штучних основ і фундаментів.		I2	Вимагають влаштування складних штучних основ і фундаментів.		I3	
Затоплюваність	Незатоплювані паводками - 1% забезпеченості		31	Затоплюваність менше ніж на 0,5м паводковими водами - при 1% забезпеченості і незатоплюваність паводковими водами при 10% забезпеченості..		32	Затоплюваність більше ніж 0,5м паводковими водами - при 1% забезпеченості і паводковими водами - при 4% забезпеченості.		33	Підсіпка території, захисні дамби, берегоукріплення
Підземні води	Допускають будівництво без проведення робіт з пониження рівня підземних вод або влаштування гідроізоляції.		B1	Потребують проведення нескладних заходів з пониження рівня підземних вод (влаштування гідроізоляції)		B2	Потребують проведення особливо складних заходів щодо пониження рівня підземних вод більше ніж на 0,5м.		B3	Пониження рівня ґрунтових вод закритим дренажем різних типів.
Заболоченість	Відсутність або незначна затоплюваність, допускає можливість осушення найпростішими методами.		B1	Наявність заболоченості, потребують виконання нескладних інженерних міроприємств по осушуванню.		B2	Значна заболоченість, торфяники шаром 2м, вимагається проведення складних заходів щодо осушування.		B3	Підсіпка території, осушення дренажем.
Зсув	Відсутні.		C1	Єдіючі або недіючі зсуви, невеликі зсуви (об'ємом сотні м³)		C2	Значно поширені активні зсуви досить великі, великі, дуже великі (об'ємом тисячі м³, десятки тисяч м³, сотні тисяч м³)		C3	
Карст	Відсутній.		K1	Незначна кількість неглибоких воронкозаслого карсту		K2	Безліч воронкозактивного карсту завглибшки понад 10м. Наявність підземних пустот		K3	
Яри	Відсутні.		Я1	Є діючі обмеженого поширення		Я2	Що інтенсивно розвиваються, активні		Я3	
Просадочність	Відсутня.		П1	Тип I Грунти, просадка яких відбувається в межах деформуємої зони основи від нагрздки фундаментів, а просадка від власної ваги ґрунту відсутня.		П2	Тип II Грунти, просадка яких відбувається від ваги вищележачого ґрунту в нижній частині просадочної товщі, а при наявності зовнішнього навантаження - в межах зони що деформується.		П3	
Заторфованість	Відсутні.		T1	Товщина шару торфу і дуже заторфованих ґрунтів не повинна перевищувати 2м		T2	Дуже заторфовані ґрунти і торфи потужністю понад 2м		T3	
Гірські виробки	Відсутні.		G1	Закінчення процесу зсування, обвалів, вживання заходів, які виключають можливість утворення провалів. Розробка промислових копалень очікується після строку амортизації об'єкта		G2	Розроблювані території, де очікується утворення провалів та зсувів		G3	

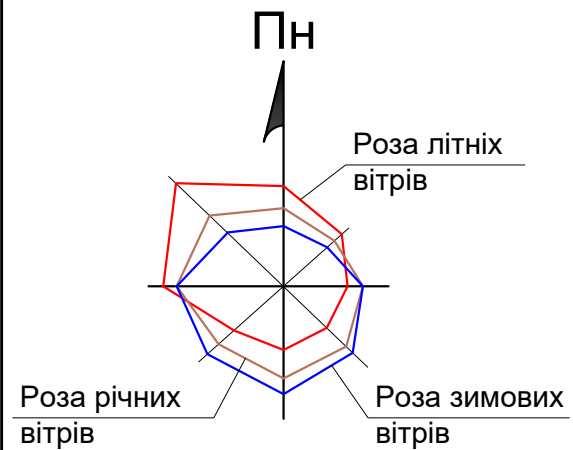
Природні фактори	Сприятливі для будівництва	С	Індекс	Малосприятливі для будівництва	М	Індекс	Несприятливі для будівництва	Н	Індекс	Рекомендовані заходи
	Оцінка факторів			Оцінка факторів			Оцінка факторів			
Селі	Слабкосельоносні з винесенням до 5 тис. м³ твердого стоку з 1 км² водозбірної площі басейну		L1	Середньо-сельоносні з винесенням до 10 тис.м³ твердого стоку з 1 км² водозбірної площі басейну		L2	Дуже сельоносні з винесенням до 25 тис.м³ твердого стоку з 1 км² водозбірної площі басейну		L3	
Сейсмічність	До 6 балів		M1	6-8 балів		M2	Більше 8 балів		M3	
Патогенне випромінювання Тектонічні розломи Геопатогенні зони			H1			H2	Необхідно виконати спеціальні обстеження за окремим договором, які будуть використані в якості вихідних даних		H3	

УМОВНІ ПОЗНАЧЕННЯ

	Межі земельної ділянки		Охоронна зона повітряної лінії електропередач 0,4кВ (2,0м)
	Існуючі будівлі та споруди		Охоронна зона газопроводу середнього тиску (7,0м)
	Існуючий газопровід середнього тиску		Охоронна зона газопроводу низького тиску (2,0м)
	Існуюча повітряна лінія електропередач 0,4кВ		Землі для розміщення та експлуатації будівель і споруд автомобільного транспорту та дорожнього господарства
	Існуючий газопровід низького тиску		Землі сільської ради
	Проектуєма огорожа		Демонтаж
	С33 автошляху Т-25-24 Борзна-Ічня-Прилуки (в обидві сторони від осі дороги 25,0м)		

Погоджено:			
Зам.інв.№			
Підпис і дата			
Інв.№ об.			

03.06-23-ДПТ					
Детальний план території земельної ділянки площею 0,1885га (кадастровий номер 7421786000:01:000:0037), що розташована в межах с.Крупичполе Прилуцького району Чернігівської області з метою зміни цільового призначення із 01.03 «для ведення особистого селянського господарства» на 02.01 для обслуговування житлового будинку, господарських будівель і споруд (присадибна ділянка).					
Зм.	Кільк.	Арк.	№док.	Підпис	Дата
ГАП	Яворовський				
Розробив	Яворовський				
Перевірив	Овдієнко				
Н.контр.	Овдієнко				
Інженерно-будівельна оцінка території				Стадія	Аркуш
				РП	3
Інженерно-будівельна оцінка території				ФОП Овдієнко Вадим Олександрович	



Кадастровий номер:
7421786000:01:000:0063

Погоджено:	
Зам.інв.№	
Підпис і дата	
Інв.№ об.	

Зм.	Кільк.	Арк.	Недок.	Підпис	Дата
ГАП		Яворовський		<i>[Signature]</i>	
Розробив		Яворовський		<i>[Signature]</i>	
Перевірив		Овдієнко		<i>[Signature]</i>	
Н.контр.		Овдієнко		<i>[Signature]</i>	

03.06-23-ДПТ		
Детальний план території земельної ділянки площею 0,1885га (кадастровий номер 7421786000:01:000:0037), що розташована в межах с.Крупичполе Прилуцького району Чернігівської області з метою зміни цільового призначення із 01.03 «для ведення особистого селянського господарства» на 02.01 для обслуговування житлового будинку, господарських будівель і споруд (присадибна ділянка).		
Стадія	Аркуш	Аркушів
РП	4	
Схема сучасного використання території та схема існуючих обмежень у використанні земель (1:500).		ФОП Овдієнко Вадим Олександрович


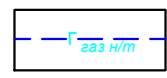


ЕКСПЛІКАЦІЯ БУДІВЕЛЬ І СПОРУД

№п/п	Найменування та позначка	Поверховість	Площа забудови, м ²	Примітки
1	Житловий будинок з гаражем	2	188,95	Проект.
2	Літня кухня	1	24,0	Проект.
3	Локальні очисні споруди	—	—	Проект.
4	Житловий будинок (за межами ділянки проектування)	1	—	Існуюч.
5	Навіс(за межами проектування)	1	—	Існуюч.

ОБ'ЄМ РОБІТ ПО БЛАГОУСТРОЮ ДІЛЯНКИ

№п/п	Найменування та позначка	Одиниця виміру	Кількість
1	Дерева	шт	5
2	Кущі	шт	10

УМОВНІ ПОЗНАЧЕННЯ

	Межі земельної ділянки		Охоронна зона повітряної лінії електропередач 0,4кВ (2,0м)
	Існуючі будівлі та споруди		Охоронна зона газопроводу середнього тиску (7,0м)
	Існуючий газопровід середнього тиску		Охоронна зона газопроводу низького тиску (2,0м)
	Існуюча повітряна лінія електропередач 0,4кВ		Землі для розміщення та експлуатації будівель і споруд автомобільного транспорту та дорожнього господарства
	Існуючий газопровід низького тиску		Землі сільської ради
	Проектуєма огорожа		Проектуємі дерева
	СЗЗ автошляху Т-25-24 Борзна-Ічня-Прилуки (в обидві сторони від осі дороги 25,0м)		Проектуємі кущі
	Проектуємі будівлі та споруди		Охоронна зона локальних очисних споруд(5,0м)
	Проектуєме тротуарне покриття з плитки ФЕМ		

ПОКАЗНИКИ ПО ГЕНЕРАЛЬНОМУ ПЛАНУ (діл.№1)

№п/п	Найменування та позначка	Одиниця виміру	Кількість
1	Площа ділянки	м ²	1885,00
2	Площа забудови	м ²	212,95
3	Відсоток забудови	%	11,0
4	Площа озеленення	м ²	1505,75
5	Відсоток озеленення	%	80,0
6	Площа покриття	м ²	166,30
7	Відсоток покриття	%	9,0

ВІДОМІСТЬ ТРОТУАРІВ, ДОРІЖОК І МАЙДАНЧИКІВ

Поз.	Найменування	Тип	Площа покриття, м ²	Примітки
1.	Покриття плиткою ФЕМ		166,30	

ВІДОМІСТЬ ЕЛЕМЕНТІВ ОЗЕЛЕНЕННЯ



№ п/п	Найменування	Вік, років	Кіл-ть, м ²	Примітки
1	Газон партерний: овсяниця луг. - 30%; райграс - 30%; мятлик луг. - 40%	мн.	1505,75	відновлюваний газон багаторічний

Погоджено:

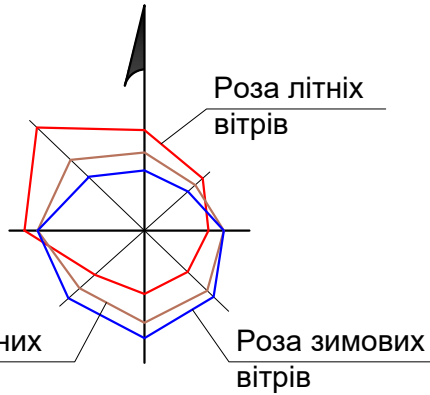
Зам. інв. №

Підпис і дата

Інв. № об.

03.06-23-ДПТ							
Детальний план території земельної ділянки площею 0,1885га (кадастровий номер 7421786000:01:000:0037), що розташована в межах с.Крупичполе Прилуцького району Чернігівської області з метою зміни цільового призначення із 01.03 «для ведення особистого селянського господарства» на 02.01 для обслуговування житлового будинку, господарських будівель і споруд (присадибна ділянка).							
Зм.	Кільк.	Арк.	№док.	Підпис	Дата		
ГАП		Яворовський					
Розробив		Яворовський					
Перевірив		Овдiєнко					
Н.контр.		Овдiєнко					
				Експлікація будівель та споруд. Показники по генеральному плану.Відомість тротуарів, доріжок і майданчиків.Відомість елементів озеленення.Об'єм по благоустрою ділянки	Стадія	Аркуш	Аркушів
					РП	5	
				ФОП Овдiєнко Вадим Олександрович			

Пн



Функціональне використання території існуюче

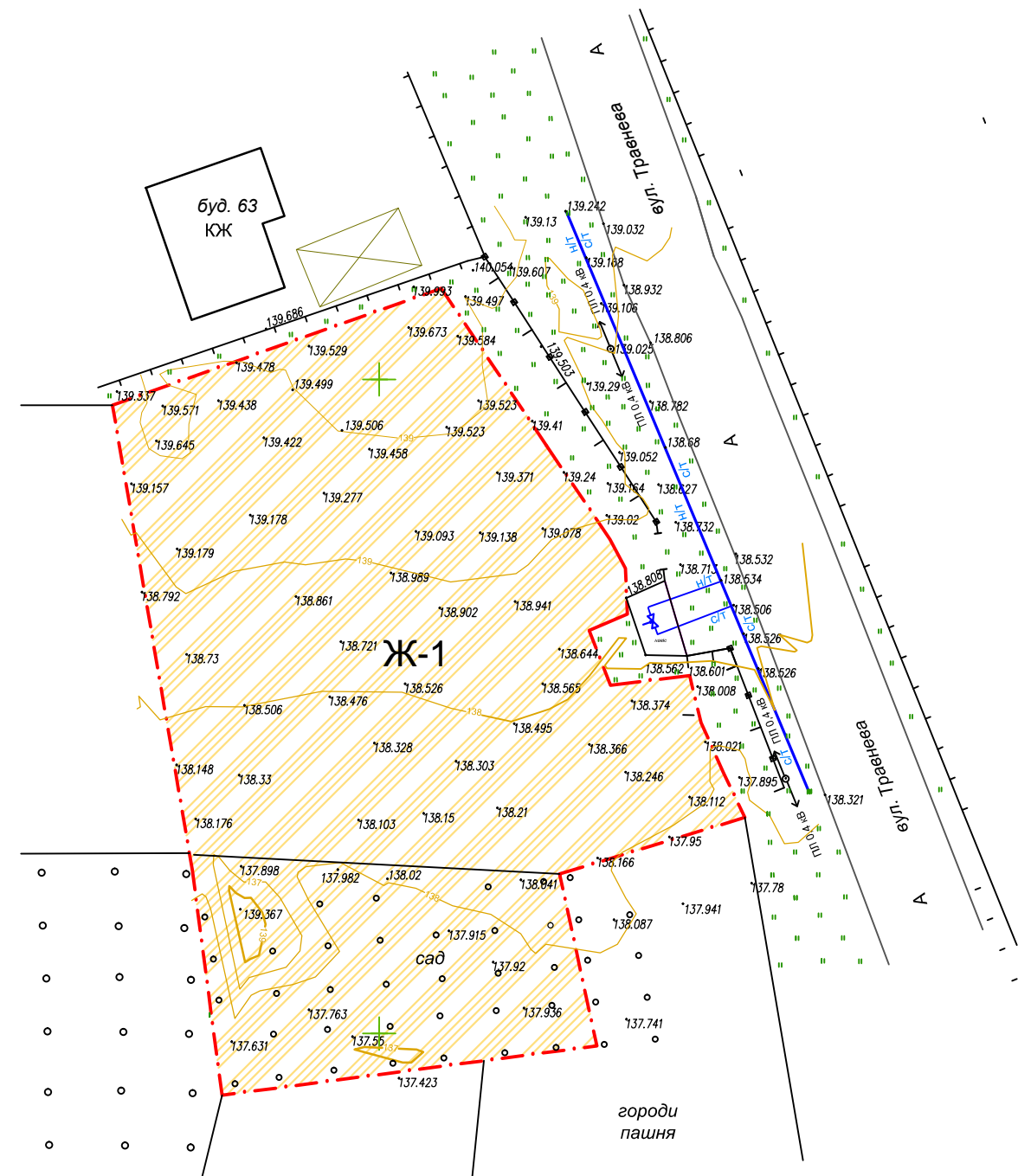
Функціональне використання території проектне

Роза річних вітрів

Роза зимових вітрів

буд. 63 КЖ

буд. 63 КЖ







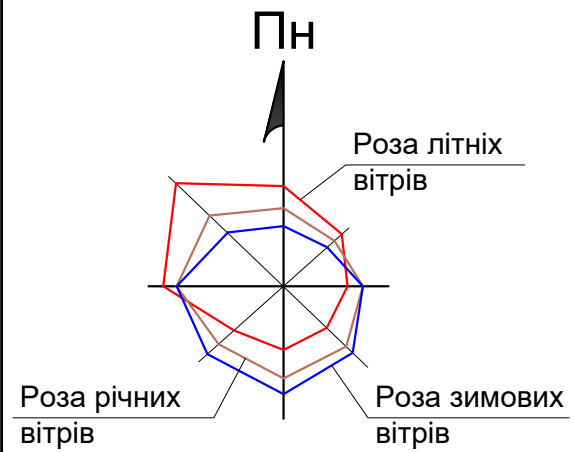
УМОВНІ ПОЗНАЧЕННЯ

-  Межі земельної ділянки
-  Територія житлової садибної забудови(існуюча)
-  Територія житлової садибної забудови(проектна)

Пререважні супутні види будівництва:
Будівництво малоповерхової індивідуальної садибної забудови.

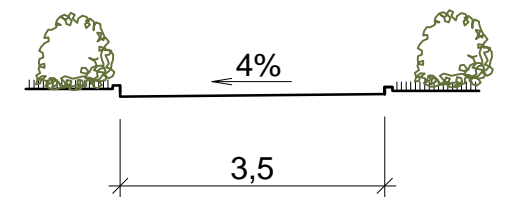
Погоджено:	
Зам.інв.№	
Підпис і дата	
Інв.№ об.	

						03.06-23-ДПТ		
						Детальний план території земельної ділянки площею 0,1885га (кадастровий номер 7421786000:01:000:0037), що розташована в межах с.Крупичполе Прилуцького району Чернігівської області з метою зміни цільового призначення із 01.03 «для ведення особистого селянського господарства» на 02.01 для обслуговування житлового будинку, господарських будівель і споруд (присадибна ділянка).		
Зм.	Кільк.	Арк.	№док.	Підпис	Дата	Стадія	Аркуш	Аркушів
ГАП		Яворовський				РП	6	
Розробив		Яворовський				План функціонального зонування території (1:500)		
Перевірив		Овдієнко						
Н.контр.		Овдієнко				ФОП Овдієнко Вадим Олександрович		



ПОПЕРЕЧНИЙ ПРОФІЛЬ ПРОЇЗДУ

РОЗРІЗ 1-1







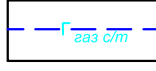

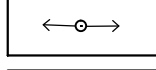

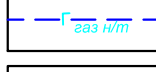

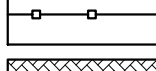


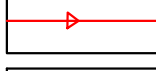


Погоджено:	
Зам.інв.№	
Підпис і дата	
Інв.№ об.	

						03.06-23-ДПТ		
						Детальний план території земельної ділянки площею 0,1885га (кадастровий номер 7421786000:01:000:0037), що розташована в межах с.Крупичполе Прилуцького району Чернігівської області з метою зміни цільового призначення із 01.03 «для ведення особистого селянського господарства» на 02.01 для обслуговування житлового будинку, господарських будівель і споруд (присадибна ділянка).		
Зм.	Кільк.	Арк.	Недок.	Підпис	Дата	Стадія	Аркуш	Аркушів
ГАП		Яворовський				РП	7	
Розробив		Яворовський				ФОП Овдієнко Вадим Олександрович		
Перевірив		Овдієнко						
Н.контр.		Овдієнко				Схема транспортної мобільності та інфраструктури (1:500). Креслення поперечних профілів вулиць.		

ЕКСПЛІКАЦІЯ БУДІВЕЛЬ І СПОРУД

№п/п	Найменування та позначка	Поверховість	Площа забудови, м ²	Примітки
1	Житловий будинок з гаражем	2	188,95	Проект.
2	Літня кухня	1	24,0	Проект.
3	Локальні очисні споруди	—	—	Проект.
4	Житловий будинок (за межами ділянки проектування)	1	—	Існуюч.
5	Навіс(за межами проектування)	1	—	Існуюч.

УМОВНІ ПОЗНАЧЕННЯ

	Межі земельної ділянки		Проектуємі дерева
	Існуючі будівлі та споруди		Проектуємі кущі
	Існуючий газопровід середнього тиску		Землі сільської ради
	Існуюча повітряна лінія електропередач 0,4кВ		Землі для розміщення та експлуатації будівель і споруд автомобільного транспорту та дорожнього господарства
	Існуючий газопровід низького тиску		В'їзд-виїзд на територію
	Проектуєма огорожа		Вхід в будівлю
	Проектуєме тротуарне покриття з плитки ФЕМ		Схема руху транспорту по території
	Проектуємі будівлі та споруди		Схема руху пішоходів по території

Погоджено:





Зам.інв.№

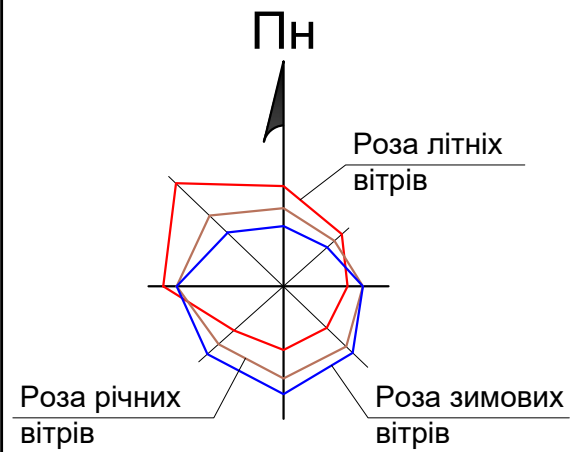
Підпис і дата

Інв.№ об.

03.06-23-ДПТ

Детальний план території земельної ділянки площею 0,1885га (кадастровий номер 7421786000:01:000:0037), що розташована в межах с.Круличполе Прилуцького району Чернігівської області з метою зміни цільового призначення із 01.03 «для ведення особистого селянського господарства» на 02.01 для обслуговування житлового будинку, господарських будівель і споруд (присадибна ділянка).

Зм.	Кільк.	Арк.	Недок.	Підпис	Дата	Стадія	Аркуш	Аркушів
ГАП		Яворовський				РП	8	
Розробив		Яворовський				ФОП Овдiєнко Вадим Олександрович		
Перевірив		Овдiєнко						
Н.контр.		Овдiєнко				Експлікація будівель та споруд. Умовні позначення.		



Підключитися до існуючої мережі водопостачання

Підключитися до існуючої мережі водопостачання

Кадастровий номер:
7421786000:01:000:0063

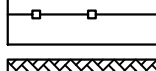


Погоджено:	
Зам.інв.№	
Підпис і дата	
Інв.№ об.	

						03.06-23-ДПТ			
						Детальний план території земельної ділянки площею 0,1885га (кадастровий номер 7421786000:01:000:0037), що розташована в межах с.Крупичполе Прилуцького району Чернігівської області з метою зміни цільового призначення із 01.03 «для ведення особистого селянського господарства» на 02.01 для обслуговування житлового будинку, господарських будівель і споруд (присадибна ділянка).			
Зм.	Кільк.	Арк.	Недок.	Підпис	Дата		Стадія	Аркуш	Аркушів
ГАП		Яворовський		<i>[Signature]</i>			РП	9	
Розробив		Яворовський		<i>[Signature]</i>					
Перевірив		Овдієнко		<i>[Signature]</i>					
Н.контр.		Овдієнко		<i>[Signature]</i>					
						Схема інженерного забезпечення території(1:500).		ФОП Овдієнко Вадим Олександрович	

ЕКСПЛІКАЦІЯ БУДІВЕЛЬ І СПОРУД

№п/п	Найменування та позначка	Поверховість	Площа забудови, м ²	Примітки
1	Житловий будинок з гаражем	2	188,95	Проект.
2	Літня кухня	1	24,0	Проект.
3	Локальні очисні споруди	—	—	Проект.
4	Житловий будинок (за межами ділянки проектування)	1	—	Існуюч.
5	Навіс(за межами проектування)	1	—	Існуюч.

УМОВНІ ПОЗНАЧЕННЯ

	Межі земельної ділянки		Проектуємі дерева
	Існуючі будівлі та споруди		Проектуємі кущі
	Існуючий газопровід середнього тиску		Землі сільської ради
	Існуюча повітряна лінія електропередач 0,4кВ		Землі для розміщення та експлуатації будівель і споруд автомобільного транспорту та дорожнього господарства
	Існуючий газопровід низького тиску		Водопровід питний, що проектується.
	Проектуєма огорожа		Запроектована підземна лінія електропередач 0,4(0,22)кВ
	Проектуєме тротуарне покриття з плитки ФЕМ		Каналізація, що проектується.
	Проектуємі будівлі та споруди		Проектуємий пожегидрант
	Газопровід низького тиску, що проектується.		

Погоджено:





Зам.інв.№

Підпис і дата

Інв.№ об.

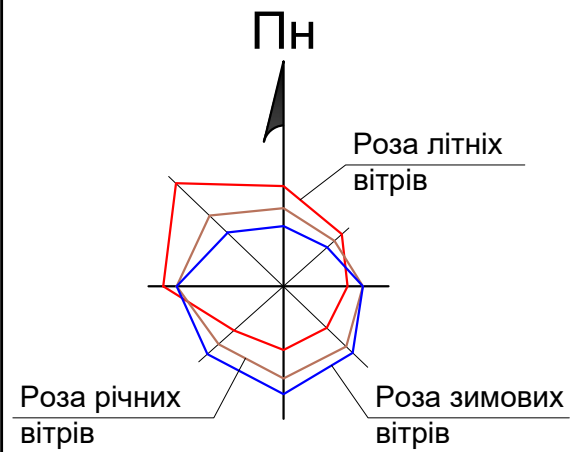
03.06-23-ДПТ

Детальний план території земельної ділянки площею 0,1885га (кадастровий номер 7421786000:01:000:0037), що розташована в межах с.Круличполе Прилуцького району Чернігівської області з метою зміни цільового призначення із 01.03 «для ведення особистого селянського господарства» на 02.01 для обслуговування житлового будинку, господарських будівель і споруд (присадибна ділянка).

Зм.	Кільк.	Арк.	Недок.	Підпис	Дата
ГАП		Яворовський			
Розробив		Яворовський			
Перевірив		Овдiєнко			
Н.контр.		Овдiєнко			

Стадія	Аркуш	Аркушів
РП	10	
ФОП Овдiєнко Вадим Олександрович		

Експлікація будівель та споруд.
Умовні позначення.



Кадастровий номер:
7421786000:01:000:0063

03.06-23-ДПТ

Детальний план території земельної ділянки площею 0,1885га (кадастровий номер 7421786000:01:000:0037), що розташована в межах с.Крупичполе Прилуцького району Чернігівської області з метою зміни цільового призначення із 01.03 «для ведення особистого селянського господарства» на 02.01 для обслуговування житлового будинку, господарських будівель і споруд (присадибна ділянка).



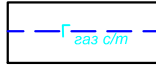
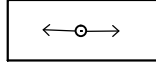
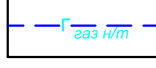
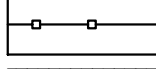






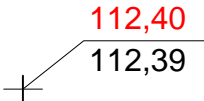
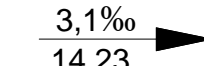
Зм.	Кільк.	Арк.	Недок.	Підпис	Дата	Стадія	Аркуш	Аркушів
ГАП		Яворовський				РП	11	
Розробив		Яворовський				Схема інженерної підготовки благоустрою території та вертикального планування (1:500).		
Перевірив		Овдієнко						
Н.контр.		Овдієнко				ФОП Овдієнко Вадим Олександрович		

Погоджено:	
Зам.інв.№	
Підпис і дата	
Інв.№ об.	

ЕКСПЛІКАЦІЯ БУДІВЕЛЬ І СПОРУД

№п/п	Найменування та позначка	Поверховість	Площа забудови, м ²	Примітки
1	Житловий будинок з гаражем	2	188,95	Проект.
2	Літня кухня	1	24,0	Проект.
3	Локальні очисні споруди	—	—	Проект.
4	Житловий будинок (за межами ділянки проектування)	1	—	Існуюч.
5	Навіс(за межами проектування)	1	—	Існуюч.

УМОВНІ ПОЗНАЧЕННЯ

 Межі земельної ділянки  Існуючі будівлі та споруди  Існуючий газопровід середнього тиску  Існуюча повітряна лінія електропередач 0,4кВ  Існуючий газопровід низького тиску  Проектуєма огорожа  Проектуєме тротуарне покриття з плитки ФЕМ  Проектуємі будівлі та споруди	 Проектуємі дерева  Проектуємі кущі  Землі сільської ради  Землі для розміщення та експлуатації будівель і споруд автомобільного транспорту та дорожнього господарства <div style="margin-top: 20px;">  <p style="margin-left: 20px;"> 112,40 112,39 </p> <p style="margin-left: 20px;"> Червона відмітка Чорна відмітка </p> </div> <div style="margin-top: 20px;">  <p style="margin-left: 20px;"> 3,1% 14,23 </p> <p style="margin-left: 20px;"> Ухил між переломними точками Відстань між точками </p> </div>
--	---

Погоджено:





Зам.інв.№

Підпис і дата

Інв.№ об.

03.06-23-ДПТ

Детальний план території земельної ділянки площею 0,1885га (кадастровий номер 7421786000:01:000:0037), що розташована в межах с.Круличполе Прилуцького району Чернігівської області з метою зміни цільового призначення із 01.03 «для ведення особистого селянського господарства» на 02.01 для обслуговування житлового будинку, господарських будівель і споруд (присадибна ділянка).

Зм.	Кільк.	Арк.	Недок.	Підпис	Дата
ГАП		Яворовський			
Розробив		Яворовський			
Перевірив		Овдієнко			
Н.контр.		Овдієнко			

Стадія	Аркуш	Аркушів
РП	12	

**ФОП Овдієнко
Вадим Олександрович**

Експлікація будівель та споруд.
Умовні позначення.